



En venant de Woustviller

Vous trouverez ci-joint quelques vues établies à partir des données que nous avons pu obtenir. Les éoliennes culmineraient à 180 mètres de haut. Nous sommes partis sur une hypothèse de 6 éoliennes (Deux éoliennes pour chaque commune : Hundling, Rouhling, Ippling). Les autres visuels sont disponible sur notre site : <https://vasurlehungerbach.fr/>



Devant la mairie.

Depuis la rue des  
Romains.



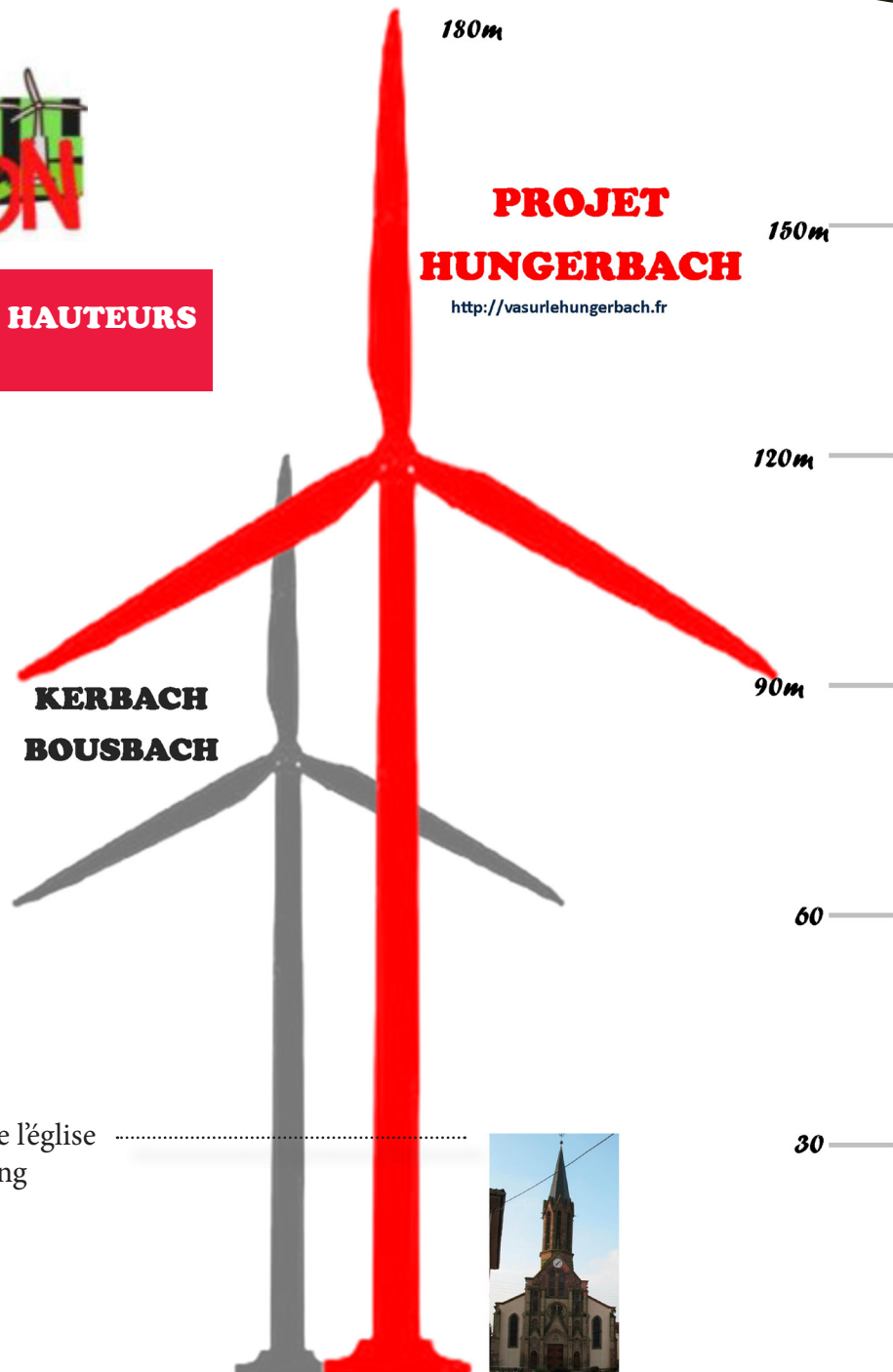


**COMPARAISON DES HAUTEURS**

**PROJET HUNGERBACH**  
<http://vasurlehungerbach.fr>


**Eoliennes en place de KERBACH BOUSBACH**

Hauteur de l'église de Hundling





# Nousseviller, Cadenbronn



Vous trouverez ci-joint quelques vues établies à partir des données que nous avons pu obtenir. Les éoliennes culmineront à 180 mètres de haut. Nous sommes partis sur une hypothèse de 6 éoliennes (Deux éoliennes pour chaque commune : Hundling, Rouhling, Ippling). Les autres visuels sont disponible sur notre site : <https://vasurlehungerbach.fr/>



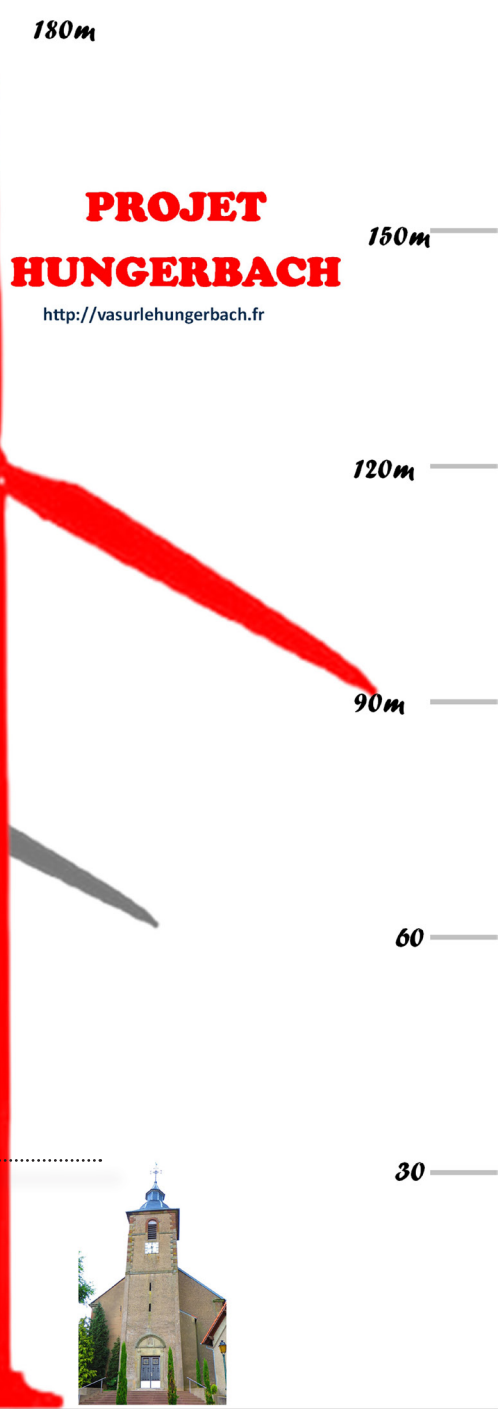
Rue des Jardins



Rue des Rossignols



**COMPARAISON DES HAUTEURS**



**PROJET HUNGERBACH**  
<http://vasurlehungerbach.fr>

**Eoliennes en place de KERBACH BOUSBACH**

Hauteur de l'église de Nousseviller





Vous trouverez ci-joint quelques vues établies à partir des données que nous avons pu obtenir. Les éoliennes culmineraient à 180 mètres de haut. Nous sommes partis sur une hypothèse de 6 éoliennes (Deux éoliennes pour chaque commune : Hundling, Rouhling, Ippling). Les autres visuels sont disponible sur notre site : <https://vasurlehungerbach.fr/>



Rue de Metz



Rue des Sources



**COMPARAISON DES HAUTEURS**

180m

**PROJET  
HUNGERBACH**

<http://vasurlehungerbach.fr>


150m

120m

90m

60

30



**Eoliennes en place de KERBACH  
BOUSBACH**

Hauteur de l'église  
d'Ippling





Vous trouverez ci-joint quelques vues établies à partir des données que nous avons pu obtenir. Les éoliennes culmineraient à 180 mètres de haut. Nous sommes partis sur une hypothèse de 6 éoliennes (Deux éoliennes par commune). Les autres visuels sont disponible sur notre site : <https://vasurlehungerbach.fr/>



Impasse Berlioz





**COMPARAISON DES HAUTEURS**

**Eoliennes en place de KERBACH BOUSBACH**

**PROJET HUNGERBACH**

<http://vasurlehungerbach.fr>

Hauteur de l'église de Rouhling

